

2. УСЛОВИЯ ПРОХОЖДЕНИЯ ДИСТАНЦИЙ

2.1. УСЛОВИЯ ПРОХОЖДЕНИЯ ДИСТАНЦИИ - ЛЫЖНАЯ (2 КЛАСС, КОРОТКАЯ)

Класс дистанции	2	Количество этапов	4
Длина дистанции	1130 м.	ОКВ	25 мин.

СТАРТ

Расстояние от старта до ЗХЛ-1: 500 м.

Расстояние от ЗХЛ-1 до этапа 1: 10 м.

Этап 1. Переправа по параллельным перилам. КВ – 4 мин.

Параметры:

Длина этапа	Высота ТО над землей	Крутизна
17 м	нижняя ТО: ИС – 1,25 м, ЦС – 1,4 м, расстояние между нижней и верхней ТО – 1,2 м	0°

Оборудование:

ИС: РЗ (БЗ), ТО (нижнее – бревно, верхнее – бревно и карабин), КЛ - начало ОЗ, подводящие перила к верхней ТО.

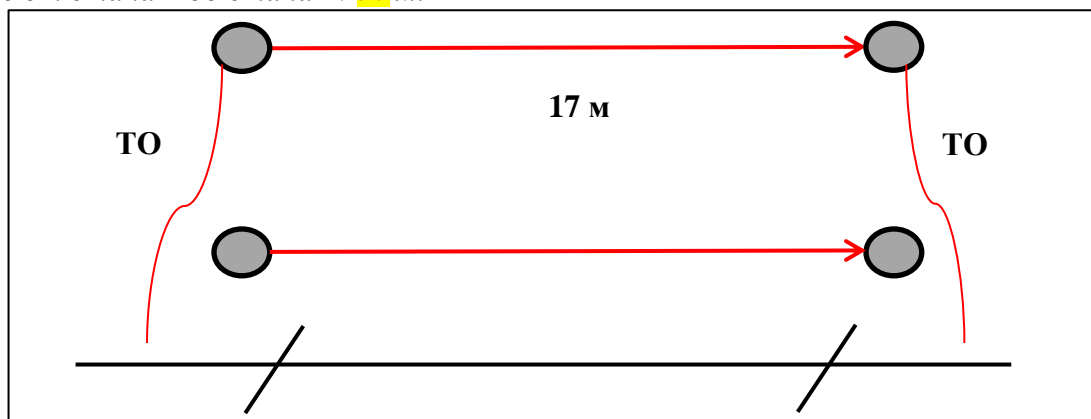
Судейский слэклийн между нижними ТО, судейские перила между верхними ТО.

ЦС: РЗ (БЗ), ТО (нижнее – бревно, верхнее – бревно и карабин), КЛ – окончание ОЗ, подводящие перила к верхней ТО.

Действия: Этап проходится согласно п.7.8 Регламента. При отсутствии контакта с землёй в РЗ этапа, участник обязан находится на СС на подводящих перилах в соответствии с п. 7.10 Регламента.

Обратное движение: Движение осуществляется по ПОД согласно п.7.8 Регламента.

Расстояние от этапа 1 до этапа 2: 50 м.



Этап 2. Навесная переправа. КВ – 4 мин.

Параметры:

Длина этапа	Высота ТО над землей	Крутизна
15 м	ТО (ИС, ЦС) – 1,65 м	0°

Оборудование:

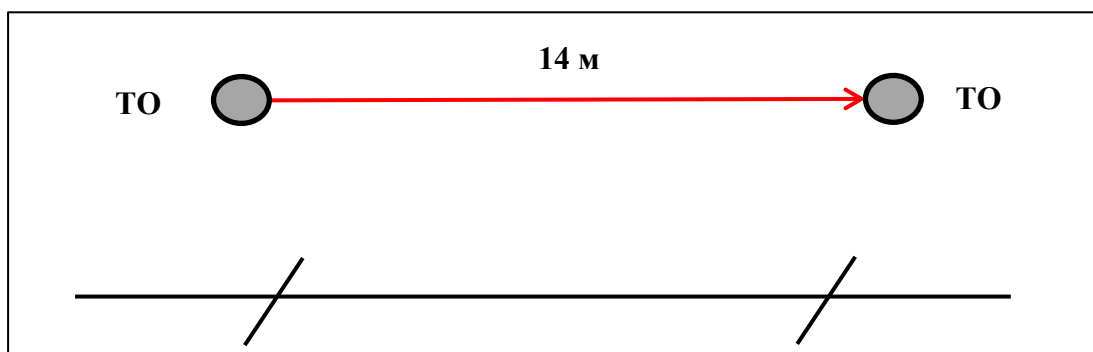
ИС: РЗ (БЗ), ТО (бревно), КЛ - начало ОЗ.

Судейские перила.

ЦС: РЗ (БЗ), ТО (бревно), КЛ – окончание ОЗ.

Действия: Этап проходит согласно п.7.9 Регламента.

Обратное движение: Движение осуществляется по ПОД согласно п.7.9 Регламента.



Расстояние от этапа 2 до ЗХЛ-1: 20 м.

Расстояние от ЗХЛ-1 до ЗХЛ-2: 200 м.

Расстояние от ЗХЛ-2 до этапа 3: 10 м.

Этап 3. Переправа методом «вертикальный маятник». КВ – 3 мин.

Параметры:

Длина этапа	Высота крепления ТО
4 м	5 м

Оборудование:

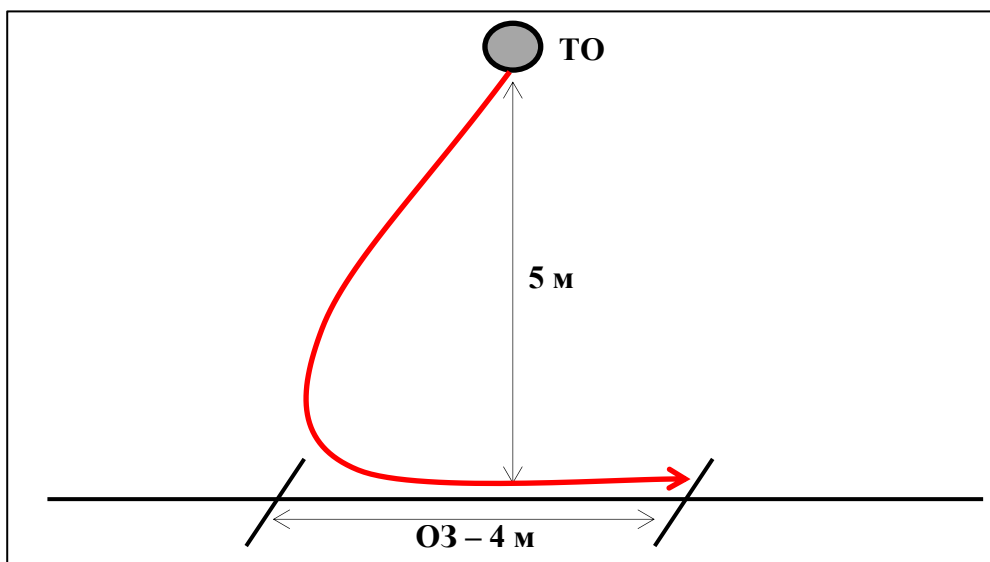
ИС: РЗ (БЗ), КЛ – начало ОЗ.

Судейские перила.

ЦС: РЗ (БЗ), КЛ - окончание ОЗ.

Действия: Этап проходит согласно п.7.15 Регламента.

Обратное движение: В случае касания ОЗ этапа, движение осуществляется по КОД по линии движения на ИС этапа.



Расстояние от этапа 3 до ЗХЛ-2: 10 м.

Расстояние от ЗХЛ-2 до ЗХЛ-3: 250 м.

Расстояние от ЗХЛ-3 до этапа 4: 20 м.

Этап 4. Переправа по бревну. КВ – 3 мин.

Параметры:

Длина этапа	Длина бревна	Высота ТО над землей	Крутизна
12 м	6 м	ТО (ИС, ЦС) – 1,65 м	0°

Оборудование:

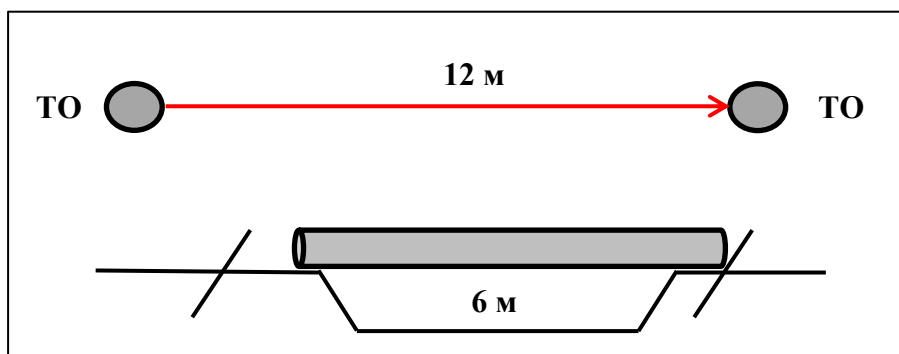
ИС: РЗ (БЗ), КЛ – начало ОЗ, ТО (бревно).

Судейские перила, уложенное судейское бревно.

ЦС: РЗ (БЗ), КЛ – окончание ОЗ, ТО (бревно).

Действия: Этап проходится согласно п.7.8 Регламента.

Обратное движение: Движение осуществляется по п.7.8 Регламента. В случае касания земли в ОЗ этапа, движение осуществляется по КОД по линии движения на ИС этапа.



Расстояние от этапа 4 до ЗХЛ-3: 10 м.

Расстояние от ЗХЛ-3 до финиша: 50 м.

ФИНИШ

2.2. УСЛОВИЯ ПРОХОЖДЕНИЯ ДИСТАНЦИИ - ЛЫЖНАЯ - ГРУППА (2 КЛАСС, КОРОТКАЯ)

Класс дистанции	2	Количество этапов	4
Длина дистанции	1130 м.	ОКВ	40 мин.

СТАРТ

Расстояние от старта до ЗХЛ-1: 500 м.

Расстояние от ЗХЛ-1 до этапа 1: 10 м.

Этап 1. Переправа по параллельным перилам. КВ – 10 мин.

Параметры:

Длина этапа	Высота ТО над землей	Крутизна
17 м	нижняя ТО: ИС – 1,25 м, ЦС – 1,4 м, расстояние между нижней и верхней ТО – 1,2 м	0°

Оборудование:

ИС: РЗ (БЗ), ТО (нижнее – бревно, верхнее – бревно и карабин), КЛ - начало ОЗ, подводящие перила к верхней ТО.

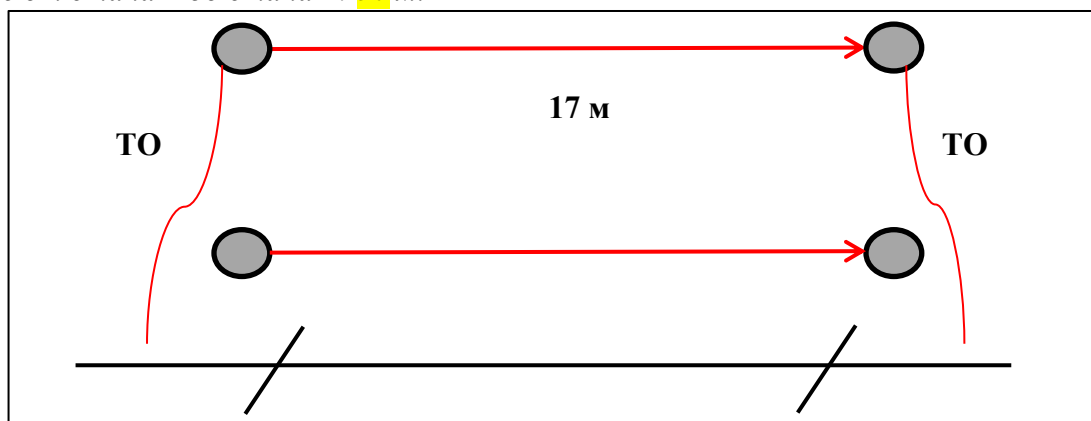
Судейский слэжлайн между нижними ТО, судейские перила между верхними ТО.

ЦС: РЗ (БЗ), ТО (нижнее – бревно, верхнее – бревно и карабин), КЛ – окончание ОЗ, подводящие перила к верхней ТО.

Действия: Этап проходит согласно п.7.8 Регламента. На этапе организовывается сопровождение. При отсутствии контакта с землей в РЗ этапа, участник обязан находиться на СС на подводящих перилах в соответствии с п. 7.10 Регламента.

Обратное движение: Движение осуществляется по ПОД согласно п.7.8 Регламента.

Расстояние от этапа 1 до этапа 2: 50 м.



Этап 2. Навесная переправа. КВ – 8 мин.

Параметры:

Длина этапа	Высота ТО над землей	Крутизна
15 м	ТО (ИС, ЦС) – 1,65 м	0°

Оборудование:

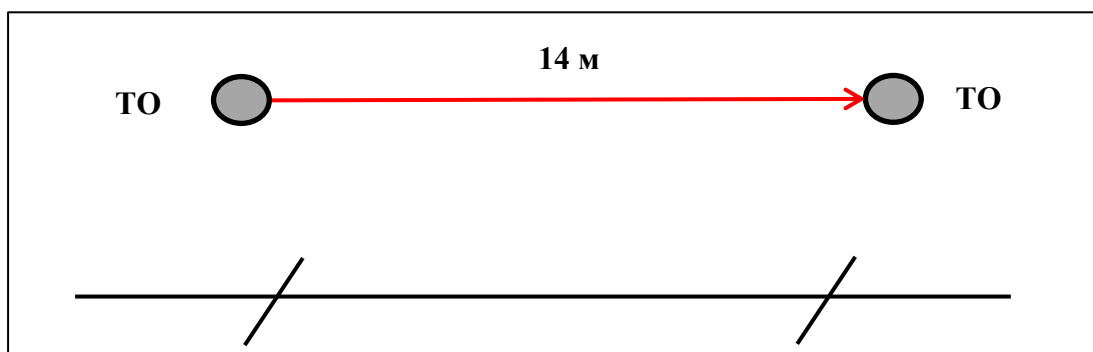
ИС: РЗ (БЗ), ТО (бревно), КЛ - начало ОЗ.

Судейские перила.

ЦС: РЗ (БЗ), ТО (бревно), КЛ – окончание ОЗ.

Действия: Этап проходит согласно п.7.9 Регламента. На этапе организовывается сопровождение.

Обратное движение: Движение осуществляется по ПОД согласно п.7.9 Регламента.



Расстояние от этапа 2 до ЗХЛ-1: 20 м.

Расстояние от ЗХЛ-1 до ЗХЛ-2: 200 м.

Расстояние от ЗХЛ-2 до этапа 3: 10 м.

Этап 3. Переправа методом «вертикальный маятник». КВ – 4 мин.

Параметры:

Длина этапа	Высота крепления ТО
4 м	5 м

Оборудование:

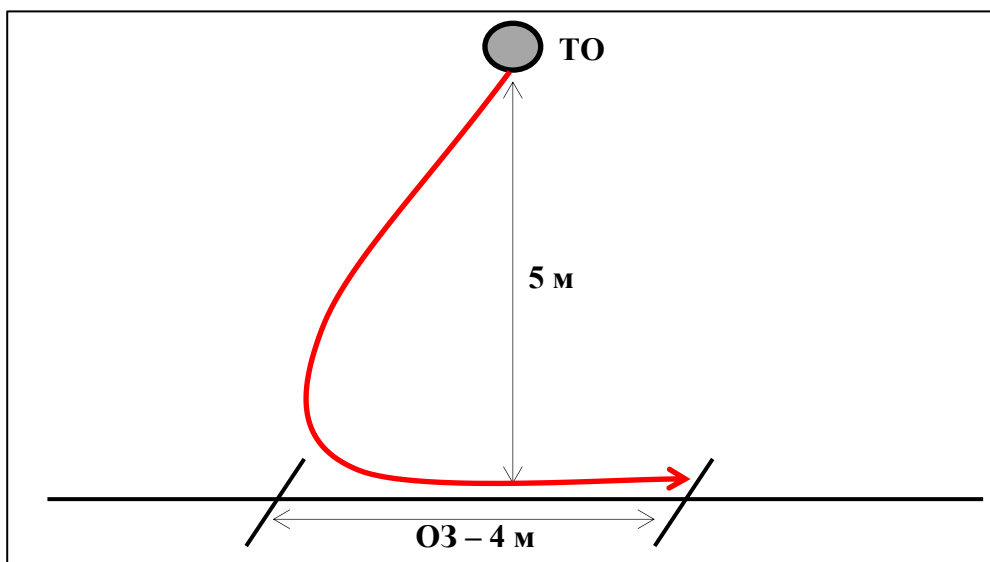
ИС: РЗ (БЗ), КЛ – начало ОЗ.

Судейские перила.

ЦС: РЗ (БЗ), КЛ - окончание ОЗ.

Действия: Этап проходит согласно п.7.15 Регламента.

Обратное движение: В случае касания ОЗ этапа, движение осуществляется по КОД по линии движения на ИС этапа.



Расстояние от этапа 3 до ЗХЛ-2: 10 м.

Расстояние от ЗХЛ-2 до ЗХЛ-3: 250 м.

Расстояние от ЗХЛ-3 до этапа 4: 20 м.

Этап 4. Переправа по бревну. КВ – 6 мин.

Параметры:

Длина этапа	Длина бревна	Высота ТО над землей	Крутизна
12 м	6 м	ТО (ИС, ЦС) – 1,65 м	0°

Оборудование:

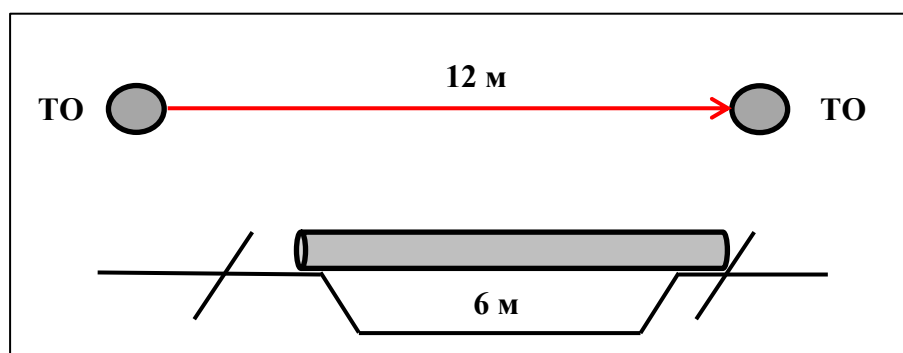
ИС: РЗ (БЗ), КЛ – начало ОЗ, ТО (бревно).

Судейские перила, уложенное судейское бревно.

ЦС: РЗ (БЗ), КЛ – окончание ОЗ, ТО (бревно).

Действия: Этап проходится согласно п.7.8 Регламента. На этапе организуется сопровождение.

Обратное движение: Движение осуществляется по п.7.8 Регламента. В случае касания земли в ОЗ этапа, движение осуществляется по КОД по линии движения на ИС этапа.



Расстояние от этапа 4 до ЗХЛ-3: 10 м.

Расстояние от ЗХЛ-3 до финиша: 50 м.

ФИНИШ

2.3. УСЛОВИЯ ПРОХОЖДЕНИЯ ДИСТАНЦИИ - ЛЫЖНАЯ - СВЯЗКА (3 КЛАСС, КОРОТКАЯ)

Класс дистанции	3	Количество этапов	5
Длина дистанции	1125 м.	ОКВ	45 мин.

СТАРТ

Расстояние от старта до ЗХЛ-1: 500 м.

Расстояние от ЗХЛ-1 до этапа 1: 10 м.

Этап 1. Переправа по параллельным перилам. КВ – 10 мин.

Перед началом работы на этапе, один из участников закрепляет перила параллельной переправы на верхней ТО-2. Запрещено крепить перила на ТО-1 до закрепления перила на ТО-2. Крепление перил допустимо либо на судейский карабин, либо в отмеченной на бревне зоне.

Параметры:

Длина этапа	Высота ТО над землей	Крутизна
17 м	нижняя ТО: ИС – 1,25 м, ЦС – 1,4 м, расстояние между нижней и верхней ТО – 1,2 м	0°

Оборудование:

ИС: РЗ (БЗ), ТО (нижнее – бревно, верхнее – бревно и карабин), КЛ - начало ОЗ, подводящие перила к верхней ТО.

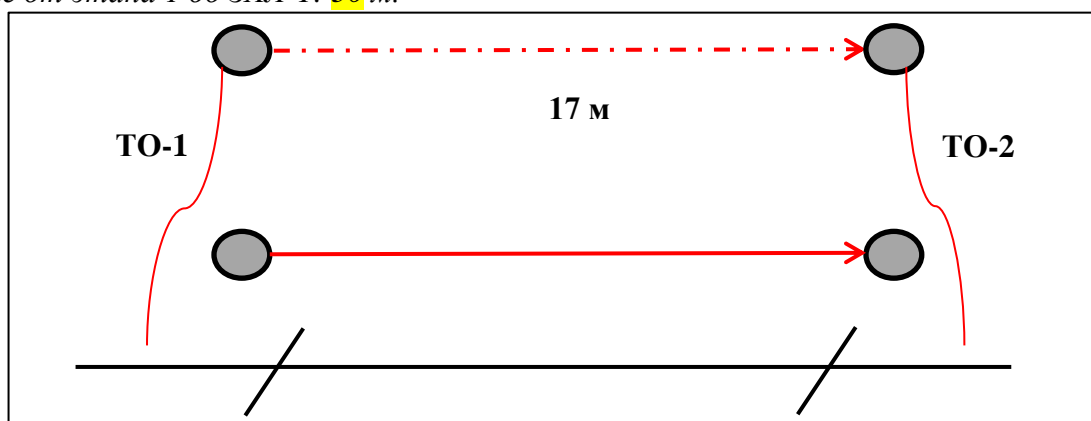
Судейский слэक्лайн между нижними ТО.

ЦС: РЗ (БЗ), ТО (нижнее – бревно, верхнее – бревно и карабин), КЛ – окончание ОЗ, подводящие перила к верхней ТО.

Действия: Этап проходит согласно п.7.8 Регламента. Организация перил согласно п.7.6 Регламента. Снятие перил по п.7.7.1 Регламента. При отсутствии контакта с землёй в РЗ этапа, участник обязан находится на СС на подводящих перилах в соответствии с п. 7.10 Регламента.

Обратное движение: Движение осуществляется по ПОД согласно п.7.8 Регламента.

Расстояние от этапа 1 до ЗХЛ-1: 30 м.



Расстояние от ЗХЛ-1 до ЗХЛ-2: 50 м.

Расстояние от ЗХЛ-2 до блока этапов 2-3: 10 м.

Блок этапов 2-3. Навесная переправа – Спуск по перилам. КВ – 10 мин.

Этап 2. Навесная переправа

Параметры:

Длина этапа	Высота ТО над землей	Крутизна
17 м	ТО-1 (ИС) – 1,3 м ТО-2 (ЦС) – 6 м	15°

Оборудование:

ИС: РЗ (БЗ), КЛ - начало ОЗ, ТО-1 (горизонтальное бревно).

Судейские двойные перила, закреплённые одним концом на ТО-2.

ЦС: ОЗ, ТО-2 (2 судейских карабина).

Действия: Перед началом прохождения этапа связка восстанавливает судейские двойные перила навесной переправы на ТО-1 при помощи узла «штык». Этап проходится согласно п.7.9 Регламента. Движение первого участника с СС в соответствии с п.7.10 Регламента, второго - с ВКС, идущей от ТО-2.

Обратное движение: Движение осуществляется по ПОД согласно п.7.9 Регламента.

Этап 3. Спуск по перилам.

Параметры:

Длина этапа	Высота ТО над землей	Крутизна
6 м	ТО-2 (ИС) – 6 м	90°

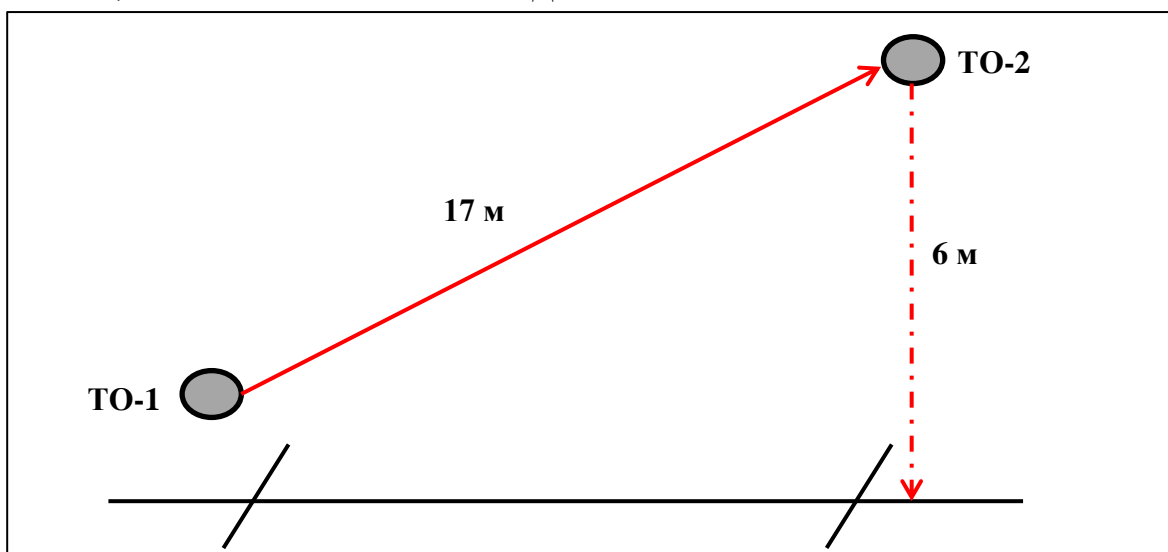
Оборудование:

ИС: ОЗ, ТО-2 (2 судейских карабина).

ЦС: РЗ (БЗ), КЛ – окончание ОЗ.

Действия: Этап проходится с ВКС согласно п.7.12 Регламента. Организация перил по п.7.6 Регламента, снятие перил по п.7.7.1 Регламента.

Обратное движение: Движение осуществляется как на подъём согласно п.7.10 Регламента с ВКС. В случае невозможности вернуться по условиям этапа, движение осуществляется по всему блоку этапов заново, движение на ИС этапа по КОД вдоль нитки этапа.



Расстояние от блока этапов 2-3 до ЗХЛ-2: 15 м.

Расстояние от ЗХЛ-2 до ЗХЛ-3: 150 м.

Расстояние от ЗХЛ-3 до этапа 4: 10 м.

Этап 4. Переправа методом «вертикальный маятник». КВ – 4 мин.

Параметры:

Длина этапа	Высота крепления ТО
4 м	5 м

Оборудование:

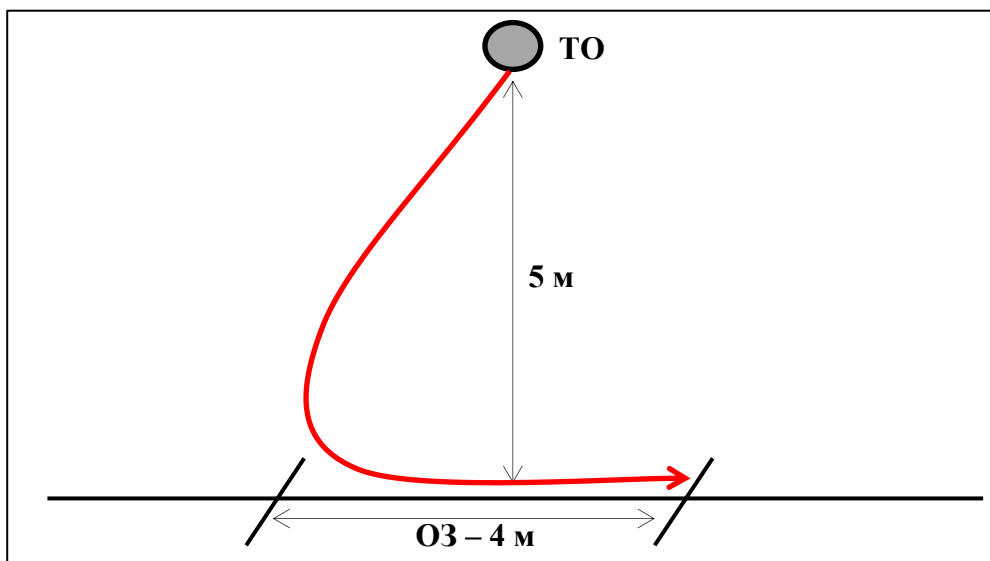
ИС: РЗ (БЗ), КЛ – начало ОЗ.

Судейские перила.

ЦС: РЗ (БЗ), КЛ - окончание ОЗ.

Действия: Этап проходится согласно п.7.15 Регламента. На этапе организуется сопровождение

Обратное движение: В случае касания ОЗ этапа, движение осуществляется по КОД по линии движения на ИС этапа.



Расстояние от этапа 4 до ЗХЛ-3: 10 м.

Расстояние от ЗХЛ-3 до ЗХЛ-4: 250 м.

Расстояние от ЗХЛ-4 до этапа 5: 20 м.

Этап 5. Переправа по бревну. КВ – 5 мин.

Параметры:

Длина этапа	Длина бревна	Высота ТО над землей	Крутизна
12 м	6 м	ТО (ИС, ЦС) – 1,65 м	0°

Оборудование:

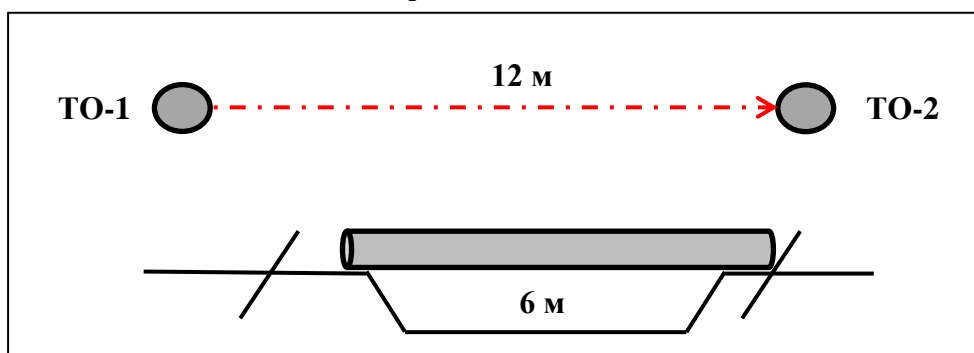
ИС: РЗ (БЗ), КЛ – начало ОЗ, ТО (бревно).

Уложенное судейское бревно.

ЦС: РЗ (БЗ), КЛ – окончание ОЗ, ТО (бревно).

Действия: Первый участник связки проходит этап согласно п. 7.3 Регламента, второй участник – по п. 7.8. Регламента. Организация перил по п.7.6 Регламента. Снятие перил по п.7.7.1 Регламента.

Обратное движение: Движение осуществляется по п.7.8 Регламента. В случае касания земли в ОЗ этапа, движение осуществляется по КОД по линии движения на ИС этапа. При отсутствии перил – связка проходит блок этапов заново, возвращаясь на ИС по КОД.



Расстояние от этапа 5 до ЗХЛ-4: 10 м.

Расстояние от ЗХЛ-4 до финиша: 50 м.

ФИНИШ

2.4. УСЛОВИЯ ПРОХОЖДЕНИЯ ДИСТАНЦИИ - ЛЫЖНАЯ (4 КЛАСС, КОРОТКАЯ)

Класс дистанции	4	Количество этапов	5
Длина дистанции	1125 м.	ОКВ	45 мин.

СТАРТ

Расстояние от старта до ЗХЛ-1: 500 м.

Расстояние от ЗХЛ-1 до этапа 1: 10 м.

Этап 1. Переправа по параллельным перилам. КВ – 10 мин.

Перед началом работы на этапе, участник закрепляет перила параллельной переправы на верхней ТО-2. Запрещено крепить перила на ТО-1 до закрепления перила на ТО-2. Крепление перил допустимо либо на судейский карабин, либо в отмеченной на бревне зоне.

Параметры:

Длина этапа	Высота ТО над землей	Крутизна
17 м	нижняя ТО: ИС – 1,25 м, ЦС – 1,4 м, расстояние между нижней и верхней ТО – 1,2 м	0°

Оборудование:

ИС: РЗ (БЗ), ТО (нижнее – бревно, верхнее – бревно и карабин), КЛ - начало ОЗ, подводящие перила к верхней ТО.

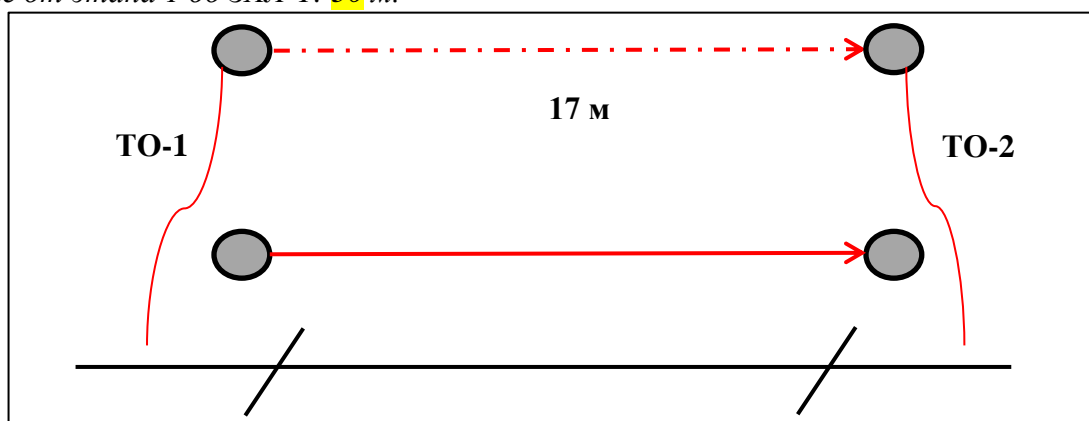
Судейский слэक्лайн между нижними ТО.

ЦС: РЗ (БЗ), ТО (нижнее – бревно, верхнее – бревно и карабин), КЛ – окончание ОЗ, подводящие перила к верхней ТО.

Действия: Этап проходит согласно п.7.8 Регламента. Организация перил согласно п.7.6 Регламента. Снятие перил по п.7.7.1 Регламента. При отсутствии контакта с землей в РЗ этапа, участник обязан находиться на СС на подводящих перилах в соответствии с п. 7.10 Регламента.

Обратное движение: Движение осуществляется по ПОД согласно п.7.8 Регламента.

Расстояние от этапа 1 до ЗХЛ-1: 30 м.



Расстояние от ЗХЛ-1 до ЗХЛ-2: 50 м.

Расстояние от ЗХЛ-2 до блока этапов 2-3: 10 м.

Блок этапов 2-5. Подъем по наклонной навесной переправе – Спуск по перилам – Подъем по наклонной навесной переправе – Спуск по перилам. КВ – 12 мин.

Этап 2. Подъем по наклонной навесной переправе.

Параметры:

Длина этапа	Высота ТО над землей	Крутизна
17 м	ТО-1 (ИС) – 1,3 м ТО-2 (ЦС) – 5,5 м	15°

Оборудование:

ИС: РЗ (БЗ), КЛ - начало ОЗ, ТО-1 (бревно).

Судейские двойные перила, закреплённые одним концом на ТО-2.

ЦС: ОЗ, ТО-2 (горизонтальное бревно и 2 судейских карабина).

Действия: Перед началом прохождения этапа участник восстанавливает судейские двойные перила навесной переправы на ТО-1 при помощи узла «штык». Этап проходится согласно п.7.9 Регламента.

Обратное движение: Движение осуществляется по ПОД как на спуск по наклонной навесной переправе по п.7.9 Регламента.

Этап 3. Спуск по перилам.

Параметры:

Длина этапа	Высота ТО над землей	Крутизна
5,5 м	ТО-2 – 5,5 м	90°

Оборудование:

ИС: ОЗ, ТО-2 (горизонтальное бревно и 2 судейских карабина).

ЦС: РЗ (БЗ), КЛ – окончание ОЗ.

Действия: Перед прохождением этапа участник закрепляет перила навесной переправы этапа 4 на ТО-2. Этап проходится согласно п.7.10 Регламента. Организация перил по п.7.6 Регламента. Перила после прохождения этапа не снимаются, а используются на этапе 5.

Обратное движение: Движение осуществляется как на подъём согласно п.7.10 Регламента. В случае невозможности вернуться по условиям этапа, движение осуществляется по всему блоку этапов заново.

Этап 4. Подъём по наклонной навесной переправе.

Параметры:

Длина этапа	Высота ТО над землей	Крутизна
20 м	ТО-3 (ИС) – 1,4 м ТО-2 (ЦС) – 5,5 м	13°

Оборудование:

ИС: РЗ (БЗ), КЛ - начало ОЗ, ТО-3 (горизонтальное бревно и судейский карабин).

ЦС: ОЗ, ТО-2 (горизонтальное бревно и 2 судейских карабина).

Действия: Этап проходится согласно п. 7.9 Регламента. Организация перил по п. 7.6 Регламента, снятие перил по п.7.7.1 Регламента (может производиться с ЦС блока этапов).

Обратное движение: Движение осуществляется по ПОД как на спуск по наклонной навесной переправе по п.7.9 Регламента. В случае невозможности вернуться по условиям этапа, движение осуществляется по всему блоку этапов заново.

Этап 5. Спуск по перилам.

Параметры:

Длина этапа	Высота ТО над землей	Крутизна
5,5 м	ТО-2 – 5,5 м	90°

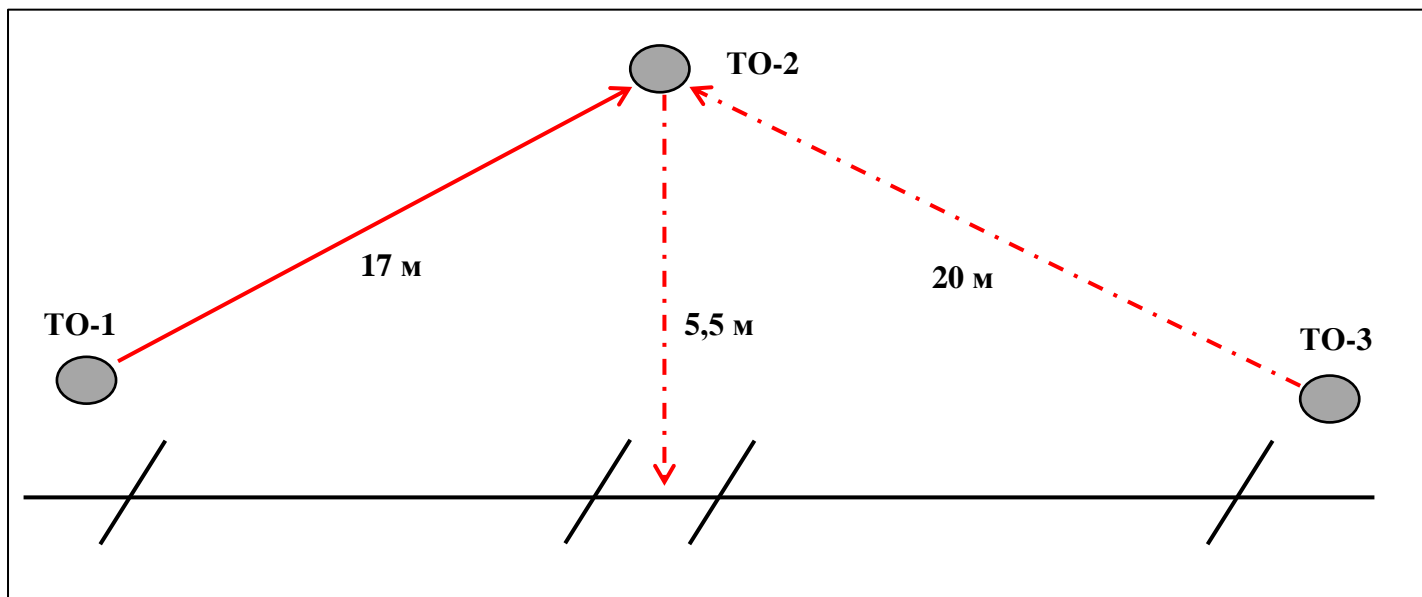
Оборудование:

ИС: ОЗ, ТО-2 (горизонтальное бревно и 2 судейских карабина).

ЦС: РЗ (БЗ), КЛ – окончание ОЗ.

Действия: Этап проходится согласно п.7.10 Регламента. Организация перил по п.7.6 Регламента, снятие перил по п.7.7.1 Регламента.

Обратное движение: Движение осуществляется как на подъём согласно п.7.10 Регламента. В случае невозможности вернуться по условиям этапа, движение осуществляется по всему блоку этапов заново.



Расстояние от блока этапов 2-5 до ЗХЛ-2: 15 м.

Расстояние от ЗХЛ-2 до ЗХЛ-3: 400 м.

Расстояние от ЗХЛ-3 до блока этапов 6-7: 40 м.

Блок этапов 6-7. Подъем по перилам – Спуск по наклонной навесной переправе. КВ – 12 мин.

Участник проходит блок этапов в следующем порядке:

1. Поднимается по перилам этапа 6 к ТО-1, крепит концы перил этапа 7 на ТО-1, возвращается на ИС блока этапов;
2. Закрепляет перила этапа 7 на ТО-2, возвращается на ИС блока этапов;
3. Проходит этап 6;
4. Проходит этап 7.

Этап 6. Подъем по перилам.

Параметры:

Длина этапа	Высота ТО над землей	Крутизна
7 м	ТО-1 (ЦС) – 7 м	90°

Оборудование:

ИС: РЗ (БЗ), КЛ - начало ОЗ.

Судейские перила.

ЦС: ОЗ, ТО-1 (3 судейских карабина).

Действия: Этап проходится согласно п.7.10 Регламента.

Обратное движение: Движение осуществляется по ПОД как на спуск согласно п.7.10 Регламента.

Этап 7. Спуск по наклонной навесной переправе.

Параметры:

Длина этапа	Высота ТО над землей	Крутизна
20 м	ТО-1 (ИС) – 7 м ТО-2 (ЦС) – 1,5 м	20°

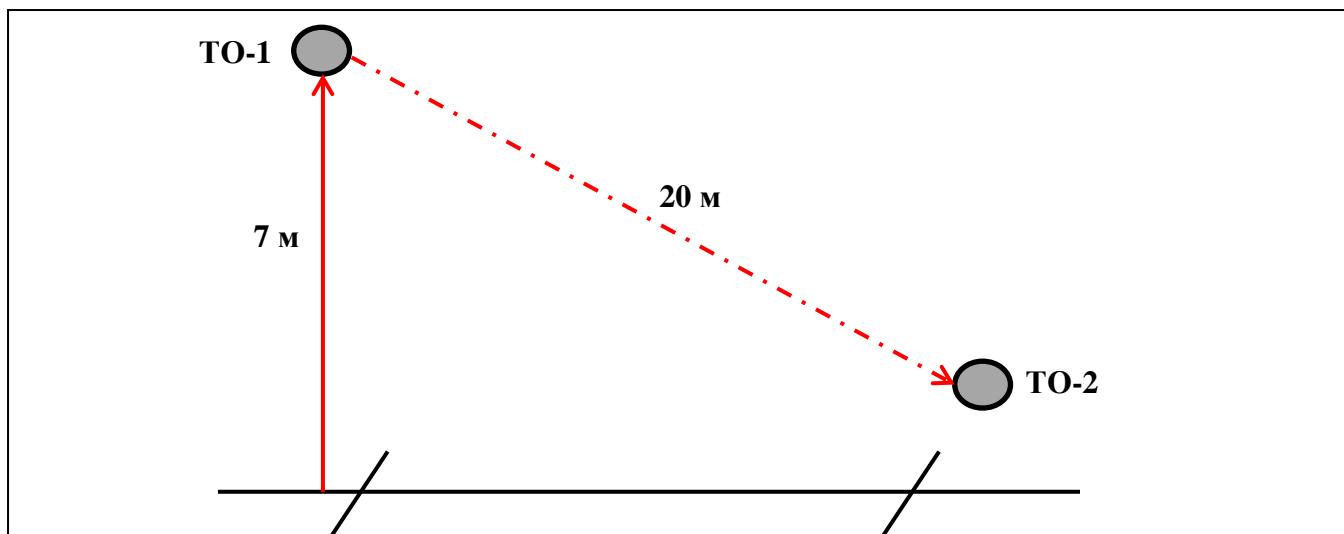
Оборудование:

ИС: ОЗ, ТО-1 (3 судейских карабина).

ЦС: РЗ (БЗ), КЛ – окончание ОЗ, ТО-2 (1 судейский карабин).

Действия: Этап проходится согласно п. 7.9 Регламента с СС по судейским перилам этапа 6. Организация перил по п. 7.6 Регламента, снятие перил по 7.7.1 Регламента.

Обратное движение: Движение осуществляется по ПОД как на подъём по наклонной навесной согласно п.7.9 Регламента.



Расстояние от блока этапов 6-7 до этапа 8: 10 м.

Этап 8. Переправа по бревну методом «горизонтальный маятник». КВ – 5 мин.

Параметры:

Длина этапа	Длина бревна	Высота ТО над землей	Крутизна
12 м	6 м	ТО (ИС, ЦС) – 1,65 м	0°

Оборудование:

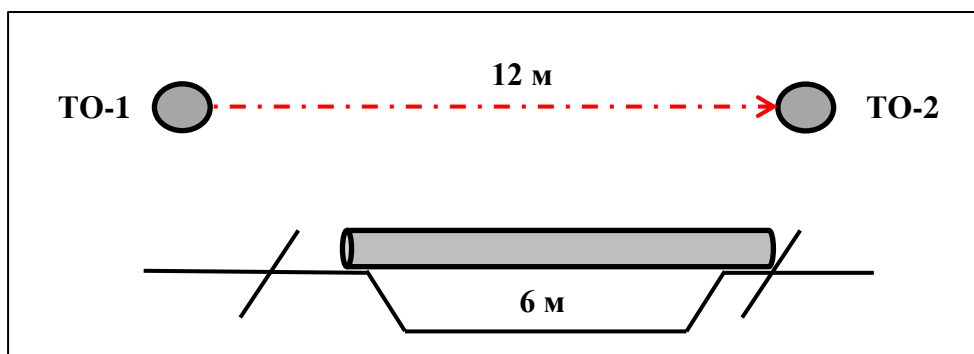
ИС: РЗ (ОЗ), ТО-1 (1 карабин).

Уложенное судейское бревно.

ЦС: РЗ (БЗ), КЛ – окончание ОЗ, ТО-2.

Действия: Этап проходит согласно п.7.14 Регламента. Организация перил согласно п.7.6 Регламента. Снятие перил по п.7.7.1 Регламента.

Обратное движение: Движение осуществляется по п.7.14 Регламента. В случае касания земли в ОЗ этапа, движение осуществляется по КОД по линии движения на ИС этапа. При отсутствии перил – участник проходит этап заново, возвращаясь на ИС по КОД.



Расстояние от этапа 8 до ЗХЛ-3: 10 м.

Расстояние от ЗХЛ-3 до финиша: 50 м.

ФИНИШ