

## УСЛОВИЯ ПРОХОЖДЕНИЯ ДИСТАНЦИЙ

### 1. ОБЩИЕ УСЛОВИЯ

1. Соревнования проводятся в соответствии с «Правилами вида спорта «спортивный туризм» и «Регламентом проведения спортивных соревнований по спортивному туризму в группе дисциплин «дистанции - пешеходные» (2019 г.), далее - Регламент.
2. Дополнения, уточнения и отклонения от Регламента на данных соревнованиях отражаются в настоящих Условиях прохождения дистанций (далее – Условия).
3. Обозначения, принятые в условиях и схемах: СС – самостраховка, h – высота ТО над уровнем земли.
4. Жеребьёвка на всех дистанциях – групповая.
5. Соревнования проводятся по бесштрафовой системе оценки нарушений (п.6.2 Регламента).
6. На соревнованиях для фиксации времени прохождения дистанции применяется система электронной отметки «SFR-system». Отметка старта и финиша осуществляется самостоятельно. Информация по использованию данной системы изложена в «Инструкции по использованию системы электронной отметки «SFR-system», с которой участники обязаны ознакомиться до старта. До старта не предусмотрено пробных попыток отметки на станциях.
7. В случае отсутствия отметки на старте, финише, окончании этапа или контрольном пункте участник (связка, группа) получает штраф 30 секунд за каждый случай отсутствия отметки. В случае отсутствия отметки на любом контрольном пункте на длинной дистанции участник получает снятие с этапа «Ориентирование».
8. За 15 минут до старта участник (связка, группа) проходит предстартовую проверку. После прохождения предстартовой проверки выход из зоны старта запрещён.
9. Старт участников производится в соответствии со стартовым протоколом. Время старта, указанное в стартовом протоколе, является ориентировочным и может смещаться по усмотрению ГСК.
10. Лидирование на дистанциях связок и групп запрещено.
11. Все судейские карабины на дистанциях являются неразъёмными.
12. Точки опоры – горизонтальные бревна диаметром до 25 см, если иное не оговорено Условиями.
13. В соответствии с пунктом 2 вопроса 6 Решения Президиума ФСТР от 23 марта 2019 года: «Для организации страховки, перил, сопровождения, а также снятия перил допускается применение веревок диаметром не менее 10 мм и показателем статической прочности не менее 18 кН».

## 2.1. УСЛОВИЯ ПРОХОЖДЕНИЯ ДИСТАНЦИЙ

### 2.1. ДИСТАНЦИЯ - ПЕШЕХОДНАЯ (2 КЛАСС, КОРОТКАЯ (СПРИНТ))

Класс дистанции	2	Количество этапов	5
Длина дистанции	520 м.	ОКВ	10 мин.

#### **СТАРТ**

*Расстояние от старта до этапа 1: 25 м.*

#### **Этап 1. Переправа методом «вертикальный маятник». КВ – 3 мин.**

Параметры:

Длина этапа	Высота крепления ТО
3 м	7,5 м

Оборудование:

ИС: РЗ (БЗ), КЛ – начало ОЗ.

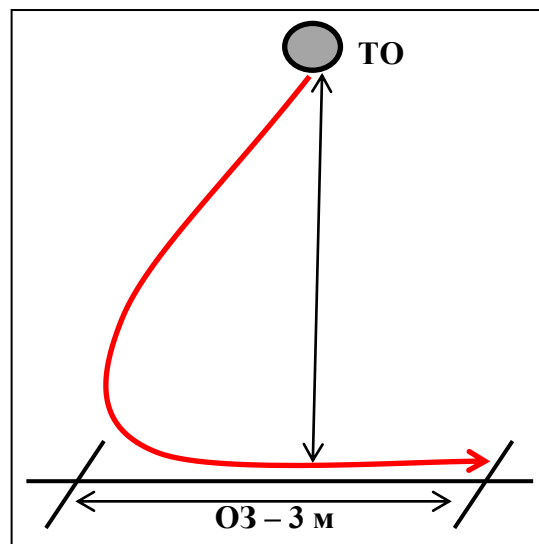
Судейские перила.

ЦС: РЗ (БЗ), КЛ – окончание ОЗ.

Действия: Этап проходится согласно п.7.15 Регламента.

Обратное движение: В случае касания ОЗ этапа, движение осуществляется по КОД по линии движения на ИС этапа.

*Расстояние от этапа 1 до этапа 2: 85 м.*



#### **Этап 2. Подъем по склону с самостраховкой по перилам. КВ – 3 мин.**

Параметры:

Длина этапа	Высота ТО над землей	Крутизна склона
25 м	ТО (ЦС) – 0,4 м	25°

Оборудование:

ИС: РЗ (БЗ), КЛ - начало ОЗ.

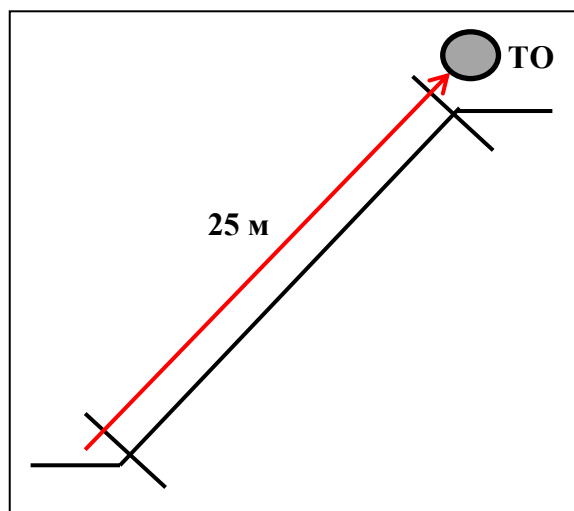
Судейские перила.

ЦС: РЗ (БЗ), КЛ – окончание ОЗ, ТО.

Действия: Этап проходится согласно п.7.10 Регламента.

Обратное движение: Движение осуществляется по ПОД как на спуск согласно п.7.10 Регламента.

*Расстояние от этапа 2 до этапа 3: 195 м.*



#### **Этап 3. Переправа по параллельным перилам. КВ – 3 мин.**

Параметры:

Длина этапа	Высота ТО над землей	Расстояние между нижней и верхней ТО
13 м	нижнее ТО (ИС и ЦС) – 1 м	1,3 м

Оборудование:

ИС: РЗ (БЗ), КЛ – начало ОЗ, ТО-1.

Судейские перила.

ЦС: РЗ (БЗ), КЛ – окончание ОЗ, ТО-2.

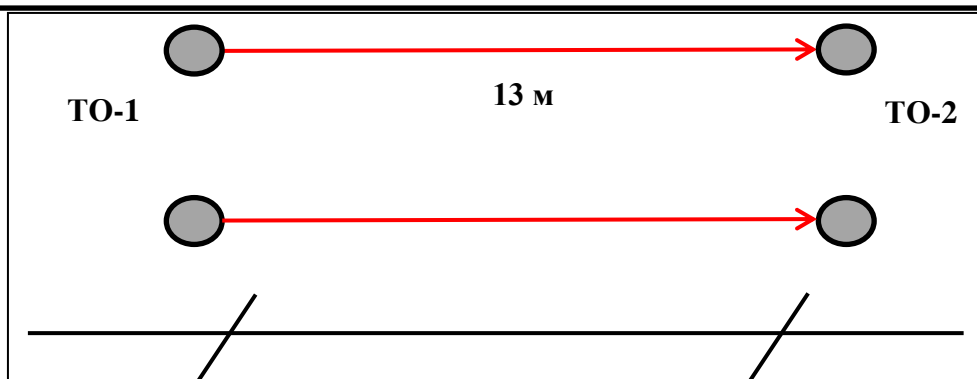
Действия: Этап проходится согласно п.7.8 Регламента.

Обратное движение: Движение осуществляется по ПОД согласно п.7.8 Регламента.

**Чемпионат и Первенство ЧР по спортивному туризму на пешеходных дистанциях  
1 этап многоэтапных республиканских соревнований среди обучающихся «Золотой карабин»**

18-20 октября 2019 г.

пос. Сосновка, Заволжье

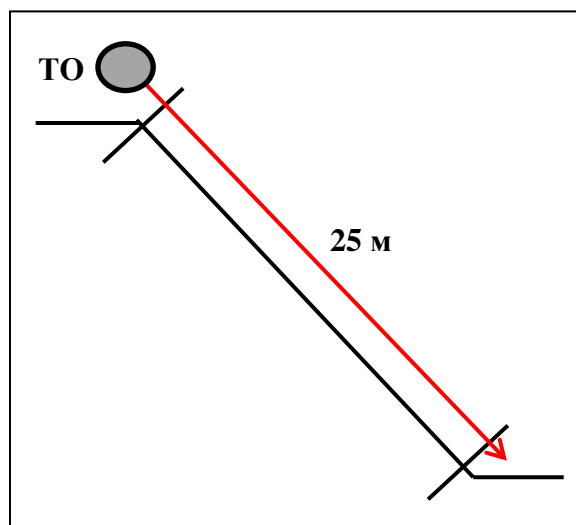


*Расстояние от этапа 3 до этапа 4: 175 м.*

**Этап 4. Спуск по склону с самостраховкой по перилам. КВ – 3 мин.**

Параметры:

Длина этапа	Высота ТО над землей	Крутизна склона
25 м	ТО (ИС) – 1,3 м	25°



Оборудование:

ИС: РЗ (БЗ), КЛ – начало ОЗ, ТО.

Судейские перила.

ЦС: РЗ (БЗ), КЛ – окончание ОЗ.

Действия: Этап проходится согласно п.7.10 Регламента.

Обратное движение: Движение осуществляется по ПОД как на подъём согласно п.7.10 Регламента.

*Расстояние от этапа 4 до этапа 5: 0 м.*

**Этап 5. Навесная переправа. КВ – 3 мин.**

Параметры:

Длина этапа	Высота ТО над землей	Крутизна
19 м	ТО (ИС, ЦС) – 1,6 м	0°

Оборудование:

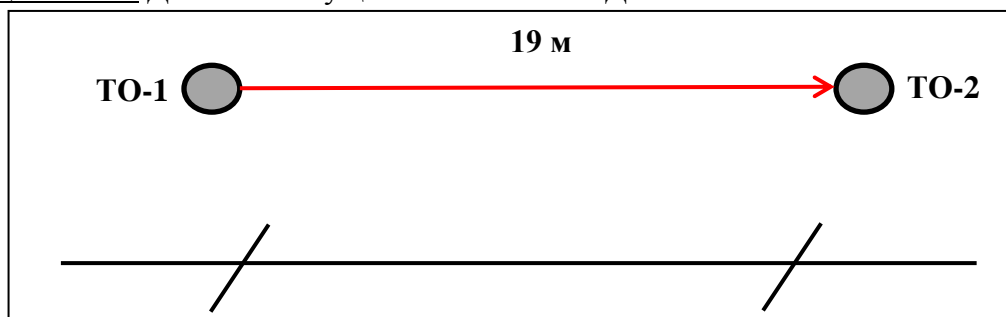
ИС: РЗ (БЗ), КЛ – начало ОЗ, ТО-1.

Судейские двойные перила.

ЦС: РЗ (БЗ), КЛ – окончание ОЗ, ТО-2.

Действия: Этап проходится согласно п.7.9 Регламента.

Обратное движение: Движение осуществляется по ПОД согласно п.7.9 Регламента.



*Расстояние от этапа 5 до финиша: 40 м.*

**ФИНИШ**

**2.2. ДИСТАНЦИЯ – ПЕШЕХОДНАЯ – ГРУППА  
(2 КЛАСС, КОРОТКАЯ (СПРИНТ))**

Класс дистанции	2	Количество этапов	5
Длина дистанции	520 м.	ОКВ	25 мин.

**СТАРТ**

*Расстояние от старта до этапа 1: 25 м.*

**Этап 1. Переправа методом «вертикальный маятник». КВ – 4 мин.**

Параметры:

Длина этапа	Высота крепления ТО
3 м	7,5 м

Оборудование:

ИС: РЗ (БЗ), КЛ – начало ОЗ.

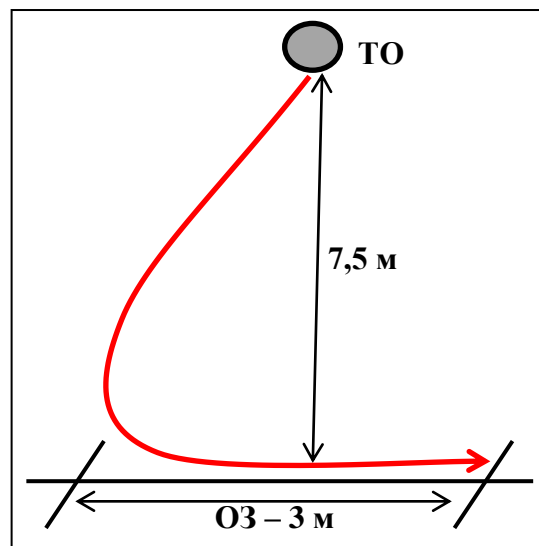
Судейские перила.

ЦС: РЗ (БЗ), КЛ – окончание ОЗ.

Действия: Этап проходится согласно п.7.15 Регламента. На этапе организовывается сопровождение.

Обратное движение: В случае касания ОЗ этапа, движение осуществляется по КОД по линии движения на ИС этапа.

*Расстояние от этапа 1 до этапа 2: 85 м.*



**Этап 2. Подъем по склону с самостраховкой по перилам. КВ – 5 мин.**

Параметры:

Длина этапа	Высота ТО над землей	Крутизна склона
25 м	ТО (ЦС) – 0,5 м	25°

Оборудование:

ИС: РЗ (БЗ), КЛ - начало ОЗ.

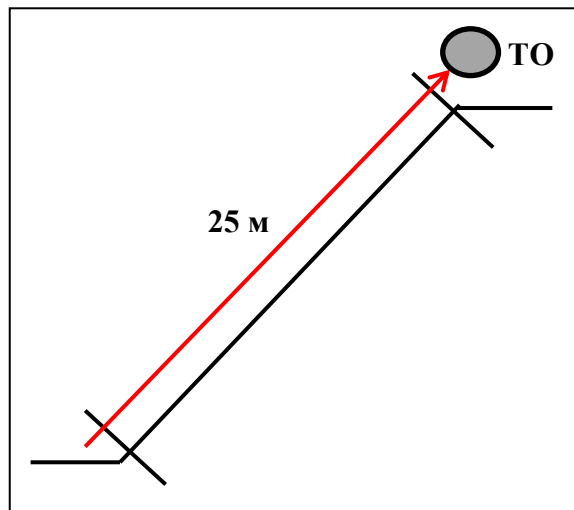
Судейские перила.

ЦС: РЗ (БЗ), КЛ – окончание ОЗ, ТО.

Действия: Этап проходится согласно п.7.10 Регламента.

Обратное движение: Движение осуществляется по ПОД как на спуск согласно п.7.10 Регламента.

*Расстояние от этапа 2 до этапа 3: 195 м.*



**Этап 3. Переправа по параллельным перилам. КВ – 6 мин.**

Параметры:

Длина этапа	Высота ТО над землей	Расстояние между нижней и верхней ТО
13 м	нижнее ТО (ИС и ЦС) – 1 м	1,3 м

Оборудование:

ИС: РЗ (БЗ), КЛ – начало ОЗ, ТО-1.

Судейские перила.

ЦС: РЗ (БЗ), КЛ – окончание ОЗ, ТО-2.

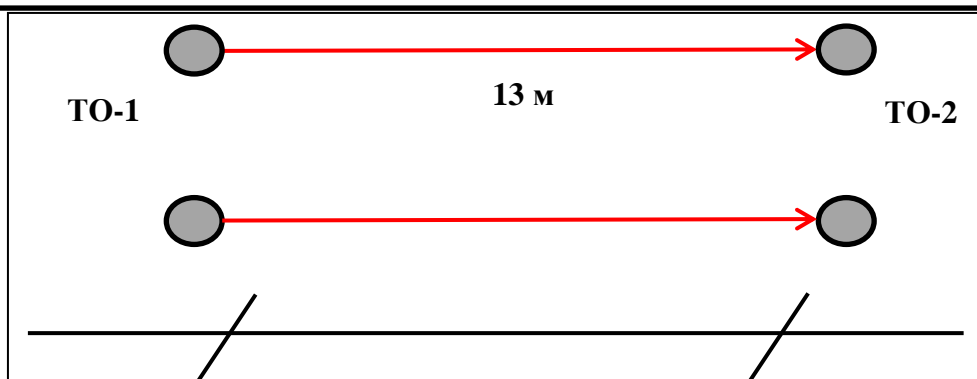
Действия: Этап проходится согласно п.7.8 Регламента. На этапе организовывается сопровождение.

Обратное движение: Движение осуществляется по ПОД согласно п.7.8 Регламента.

**Чемпионат и Первенство ЧР по спортивному туризму на пешеходных дистанциях  
1 этап многоэтапных республиканских соревнований среди обучающихся «Золотой карабин»**

18-20 октября 2019 г.

пос. Сосновка, Заволжье

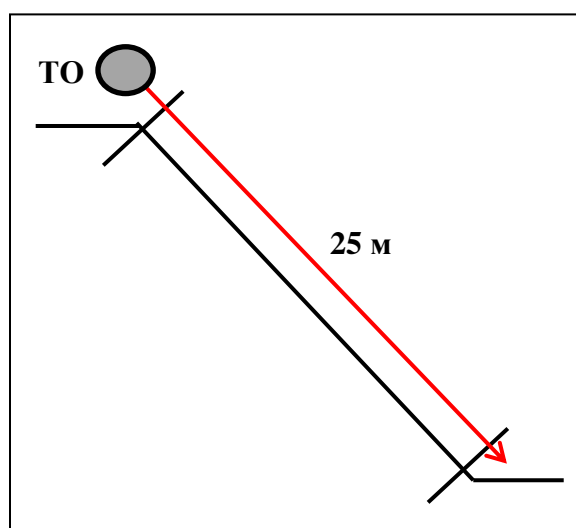


Расстояние от этапа 3 до этапа 4: 175 м.

**Этап 4. Спуск по склону с самостраховкой по перилам. КВ – 6 мин.**

Параметры:

Длина этапа	Высота ТО над землей	Крутизна склона
25 м	ТО (ИС) – 1,3 м	25°



Оборудование:

ИС: РЗ (БЗ), КЛ – начало ОЗ, ТО.

Судейские перила.

ЦС: РЗ (БЗ), КЛ – окончание ОЗ.

Действия: Этап проходит согласно п.7.10 Регламента.

Обратное движение: Движение осуществляется по ПОД как на подъём согласно п.7.10 Регламента.

Расстояние от этапа 4 до этапа 5: 0 м.

**Этап 5. Навесная переправа. КВ – 6 мин.**

Параметры:

Длина этапа	Высота ТО над землей	Крутизна
19 м	ТО (ИС, ЦС) – 1,6 м	0°

Оборудование:

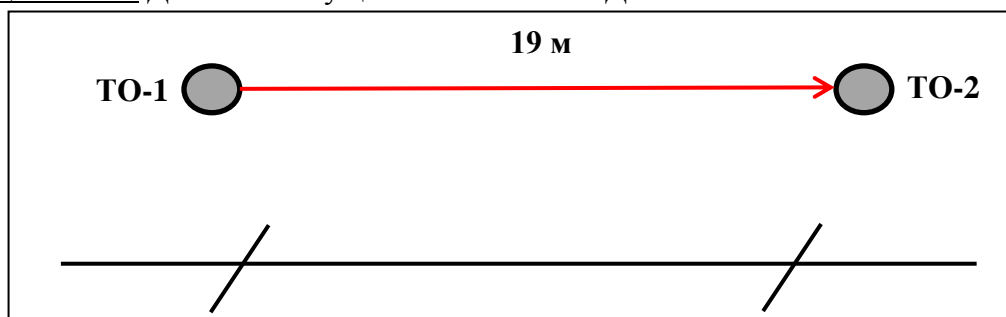
ИС: РЗ (БЗ), КЛ – начало ОЗ, ТО-1.

Судейские двойные перила.

ЦС: РЗ (БЗ), КЛ – окончание ОЗ, ТО-2.

Действия: Этап проходит согласно п.7.9 Регламента. На этапе организовывается сопровождение.

Обратное движение: Движение осуществляется по ПОД согласно п.7.9 Регламента.



Расстояние от этапа 5 до финиша: 40 м.

**ФИНИШ**